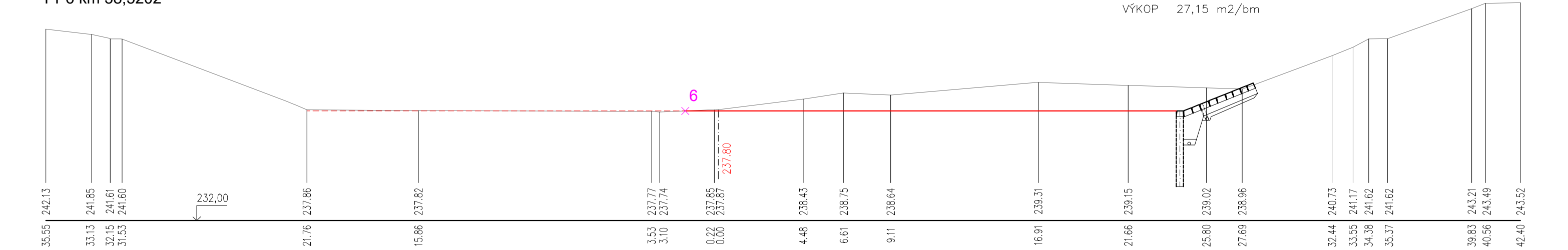


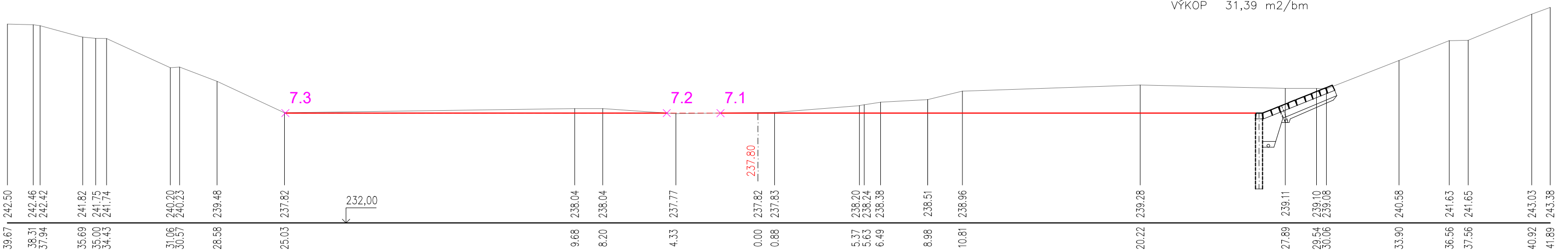
PP6 km 38,5202

VÝKOP 27,15 m2/bm



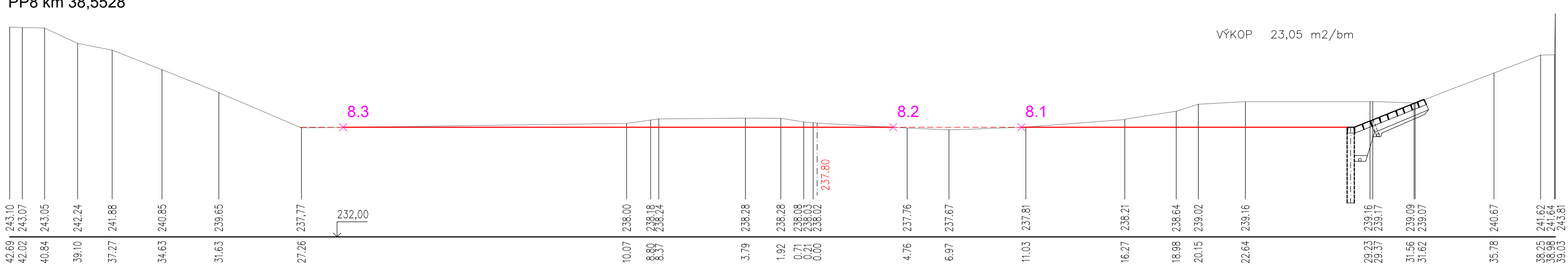
PP7 km 38,5398

VÝKOP 31,39 m2/bm



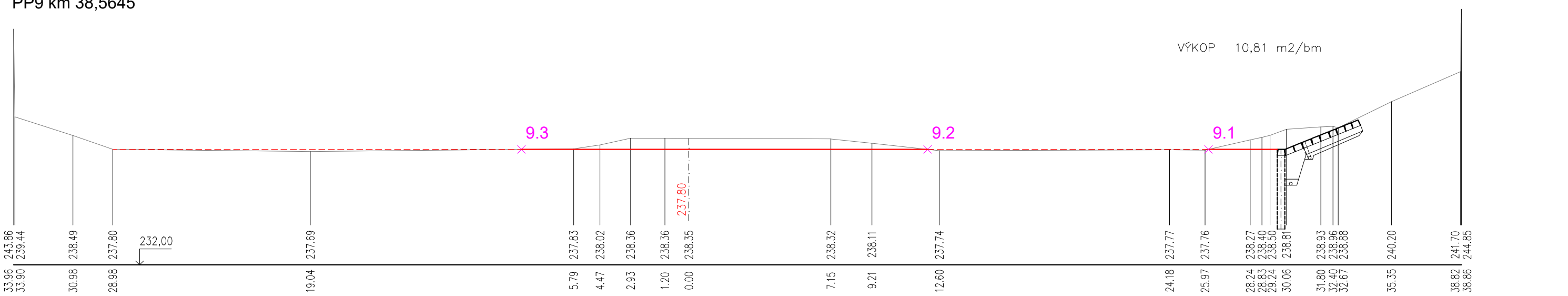
PP8 km 38,5528

VÝKOP 23,05 m2/bm



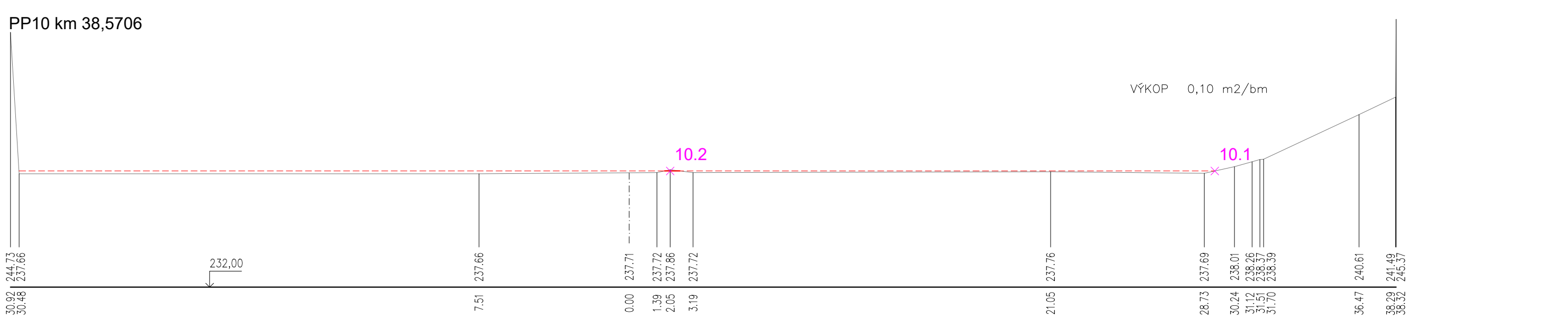
PP9 km 38,5645

VÝKOP 10,81 m2/bm





PP10 km 38,5706

VÝKOP 0,10 m2/bm



SEZNAM VYTYČOVACÍCH BODŮ

- 6 -513844.7571 -1130204.3250
- 7.1 -513827.2222 -1130195.7073
- 7.2 -513825.9782 -1130198.2555
- 7.3 -513817.1990 -1130216.2391
- 8.1 -513820.9197 -1130178.5515
- 8.2 -513818.0547 -1130184.6854
- 8.3 -513806.4803 -1130209.4930
- 9.1 -513816.7936 -1130159.7015
- 9.2 -513810.8182 -1130172.4886
- 9.3 -513802.1680 -1130191.0000
- 10.1 -513812.5218 -1130154.5752
- 10.2 -513800.9743 -1130178.9421

Zodpovědný pracovník	Vypracoval			AQUA CENTRUM	
Ing. Milan Bartolšic	Ing. Jan Varadíněk			Břeclav s.r.o.	
Investor: Povodí Moravy, s.p., Dřevařská 11, 60200 Brno			Kapusty 27, 690 06 Břeclav IČO 60710063, DIČ CZ60710063 tel.: 519 333 689, email: aqc@wo.cz		
Akce: <b>Bečva, Hranice - PPO města, ř.km 36,500 - 40,000, jez Hranice</b> DOKUMENTACE PRO PROVÁDĚNÍ STAVBY			Formát		
			Datum	červen 2025	
			Číslo stavby		
Příloha: <b>SO02 Jez Hranice (HM 224114), ř.km 38,300-38,600</b> PRACOVNÍ PŘÍČNÉ ŘEZY PP6 – PP10			Měřítko	Číslo přílohy	
			1:200/200	D.1.1.3.5	